

# Her ser du det ferdige rutesforslaget fra ChatGPT:

## Dag 1: Drammen → Vik i Sogn (ca. 290 km)

Første etappe tar dere fra Drammen til vestlandsfjellene via naturskjønne fjelloverganger og fjorder. Hovedattraksjonen er Vikafjellet, en spektakulær vei med utsikt over daler og fjorder.

 Rute:

• Drammen → Hønefoss (Fv285) → Nesbyen (Fv214) → Gol (Fv51) → Hemsedal (Fv52) → Lærdal (Fv5627) → Aurland (Fv243) → Vikafjellet (Fv13) → Vik

Grusveier: Ingen store grusveier, men små partier på Aurlandsfjellet

Lite trafikkerte veier: Fv243 (Snøvegen) er en roligere rute enn hovedveien

### Stoppesteder:

1 Noresund (Krøderen) (ca. 90 min fra Drammen)

Hvorfor stoppe her?

Vakker innsjø med fjell i bakgrunnen

Mulighet for bading

 Les mer


2 Aurlandsfjellet – Snøvegen (ca. 90 min fra Noresund)

Hvorfor stoppe her?

Panoramautsikt over fjord og fjell

Avsidesliggende, perfekt for en rolig pause

 Les mer

 Lunsjsted:

• Stegastein utsiktspunkt

Hvorfor stoppe her?

Verdensberømt utsikt over Aurlandsfjorden

Tilrettelagt med benker og parkering

 Les mer

### Overnatting i Vik i Sogn:

1 Blix Hotel – Komfortabelt hotell i sentrum

Pris: ca. 900 kr per natt

Telefon: +47 57 69 65 00

 Nettside

2 Hopperstad Camping – Rimelig hytte eller telt plass

Pris: ca. 700 kr per natt


Telefon: +47 57 69 56 86

 [Nettside](#)

## **Dag 2: Vik → Oppdal (via Gaulafjellet) (ca. 280 km)**

Denne dagen byr på Gaulafjellet og Gamle Strynefjellsveien – en av Norges mest imponerende grusveier.

 Rute:

 Vik → Balestrand (Fv13) → Høyanger (Fv55) → Sande (Fv610) → Skei (Fv5) → Byrkjelo (Fv60) → Loen (Fv60) → Gamle Strynefjellsveien (Fv258) → Dombås (Fv15, Fv491) → Oppdal

Grusveier: Gamle Strynefjellsveien har lange gruspartier

Lite trafikkerte veier: Fv258 og Fv491

### **Stoppesteder:**

1 Balestrand (ca. 90 min fra Vik)

Hvorfor stoppe her?

Nydelig fjordutsikt

Historisk hotell og kunstgalleri

 [Les mer](#)


2 Gamle Strynefjellsveien (ca. 90 min fra Balestrand)

Hvorfor stoppe her?

Fantastisk fjellandskap

Smale svingete veier med lite trafikk

 [Les mer](#)

 Lunsjsted:

 Strynvatnet

Hvorfor stoppe her?

Innsjø med krystallklart vann, perfekt for lunsj og bading

 [Les mer](#)

### **Overnatting i Oppdal:**

1 Granmo Camping – Hytter og telt

Pris: ca. 750 kr per natt

Telefon: +47 72 42 37 00

 [Nettside](#)

2 Bjerkeløkkja Lodge – Enkle rom


Pris: ca. 850 kr per natt

Telefon: +47 72 42 11 11

 [Nettside](#)

### **Dag 3: Oppdal → Veiholmen på Smøla (ca. 270 km)**

 Rute:


 Oppdal → Sunndalsøra (Fv70) → Tingvoll (Fv62) → Kristiansund (Fv680) → Tustna (Fv680) → Smøla (Fv669) → Veiholmen

Grusveier: Små grusveier på Smøla

#### **Stoppesteder:**


1 Sunndalsøra (ca. 90 min fra Oppdal)

Dype daler og elver

 [Les mer](#)

2 Tustna (ca. 90 min fra Sunndalsøra)

Øylandskap med fine rasteplasser

 Lunsjsted:

 Kyststien på Smøla

Hvorfor stoppe her?

Perfekt for en lunsj i havgapet

#### **Overnatting på Veiholmen:**

1 Veiholmen Rorbuer

Pris: ca. 850 kr per natt

Telefon: +47 71 54 70 00

 [Nettside](#)

2 Smøla Havstuer

Pris: ca. 900 kr per natt

Telefon: +47 71 54 05 00

 [Nettside](#)

### **Dag 4: Veiholmen → Trondheim (ca. 270 km)**

Dagens etappe går via Atlanterhavsveien, en av verdens mest spektakulære veistrekninger, før dere kjører videre mot Trondheim via en naturskjønn kystvei.

 Rute:

• Veiholmen → Kristiansund (Fv680) → Atlanterhavsveien (Fv64) → Molde → Eidsvåg (Fv62) → Sundalsøra (Fv62) → Oppdal (Fv70) → Trondheim (Fv65, Fv707)

Grusveier: Ingen større grusveier denne dagen


Lite trafikkerte veier: Fv62 og Fv65 har mindre trafikk enn E6

### **Stoppesteder:**

1 Atlanterhavsveien (ca. 90 min fra Veiholmen)

Hvorfor stoppe her?

En av verdens vakreste veier, med broer som hopper mellom småøyer i havet


 [Les mer](#)

2 Trollheimen Panorama (Sundalsøra) (ca. 90 min fra Atlanterhavsveien)

Hvorfor stoppe her?

Fantastisk utsikt over fjellene i Trollheimen

Fint sted for en pause

 Lunsjsted:

• Innerdalen – Norges vakreste dal

Hvorfor stoppe her?

En kort avstikker fra ruten, men belønningen er en mektig fjelldal

 [Les mer](#)

### **Overnatting i Trondheim:**

1 Trondheim Vandrerhjem – Rimelig sentralt alternativ

Pris: ca. 800 kr per natt

Telefon: +47 73 87 44 50

 [Nettside](#)

2 Flakk Camping – Hyggelig camping litt utenfor sentrum

Pris: ca. 700 kr per natt

Telefon: +47 73 58 80 75

 [Nettside](#)

**Dag 5: Trondheim → Røros (ca. 260 km)**

Denne dagen tar dere inn i fjellheimen og til den UNESCO-vernede bergstaden Røros.

#### Rute:

📍 Trondheim → Selbu (Fv705) → Tydal (Fv705) → Brekken (Fv31) → Røros

Grusveier: Små gruspartier på Fv705

Lite trafikkerte veier: Fv705 er en av de fineste alternative veiene til Røros

#### **Stoppesteder:**

1 Selbusjøen (ca. 90 min fra Trondheim)

Hvorfor stoppe her?

Stor innsjø med fine rasteplasser

Mulighet for bading


 [Les mer](#)

2 Tydal – Øvre Nidelva (ca. 90 min fra Selbu)

Hvorfor stoppe her?

Stille elvelandskap

Flott sted for en pause

 Lunsjsted:

📍 Femunden – villmarkens rike

Hvorfor stoppe her?

Kort avstikker til Norges nest største innsjø

Perfekt sted for å tilberede lunsj i friluft

 [Les mer](#)

#### **Overnatting i Røros:**

1 Røros Vandrerhjem – Sentralt og rimelig

Pris: ca. 850 kr per natt

Telefon: +47 72 41 10 10

 [Nettside](#)

2 Røros Camping – Enkelt, men fint plassert

Pris: ca. 750 kr per natt


Telefon: +47 72 41 15 55

 [Nettside](#)

## **Dag 6: Røros → Grimsbu i Folldal (ca. 280 km)**

Denne dagen kjører dere via Tyllidalen og langs nasjonalparken Rondane.

 Rute:

 Røros → Os (Fv30) → Tynset (Fv30) → Tyllidalen (Fv30) → Alvdal (Fv29) → Folldal (Fv27) → Grimsbu

Grusveier: Noen små partier på Fv27 over Rondane

Lite trafikkerte veier: Fv27 er en av Norges flotteste fjellveier

### **Stoppesteder:**

1 Tyllidalen – vakker setergrend (ca. 90 min fra Røros)

Hvorfor stoppe her?


Landlig kulturlandskap


2 Rondane utsiktspunkt (ca. 90 min fra Tyllidalen)

Hvorfor stoppe her?

Enestående utsikt mot Rondane

 [Les mer](#)

 Lunsjsted:

 Grimsdalen – seteridyll

Hvorfor stoppe her?

En av Norges vakreste seterdaler

 [Les mer](#)

### **Overnatting i Grimsbu:**

1 Grimsbu Turistsenter – Populær blant motorsyklister

Pris: ca. 800 kr per natt

Telefon: +47 62 49 32 37

 [Nettside](#)

2 Folldal Camping – Budsjettvennlig alternativ

Pris: ca. 700 kr per natt

Telefon: +47 62 49 02 02

 [Nettside](#)

## **Dag 7: Grimsbu → Gamle Strynefjellsvegen (ca. 270 km)**

Denne dagen tar dere en fantastisk fjellrute gjennom Dovrefjell og Ottadalen før dere avslutter med en av Norges vakreste fjellveier, Gamle Strynefjellsvegen.

#### Rute:

📍 Grimsbu → Hjerkin (Fv29) → Dombås (E6, kortest mulig) → Lesja (Fv491) → Bismo (Fv15) → Grotli → Gamle Strynefjellsvegen (Fv258) → Stryn

#### Grusveier:

Gamle Strynefjellsvegen (Fv258) er en historisk fjellvei med gruspartier.

#### Lite trafikkerte veier:

Fv491 og Fv258 er gode alternativer til hovedveier.

#### **Stoppesteder:**

1 Hjerkin – Utsikt mot Snøhetta (ca. 90 min fra Grimsbu)

Hvorfor stoppe her?

Fantastisk utsiktspunkt mot Dovrefjell

Mulighet for å se moskus


 [Les mer](#)

2 Pollfoss – idyllisk fossefall (ca. 90 min fra Hjerkin)

Hvorfor stoppe her?

Naturskjønn foss langs veien

Perfekt for en liten pause

 Lunsjsted:

📍 Videtjønnene langs Gamle Strynefjellsvegen

Hvorfor stoppe her?

Spektakulært fjellandskap

Små innsjøer med klart brevann

#### **Overnatting i Stryn:**

1 Stryn Camping – Flott beliggenhet

Pris: ca. 750 kr per natt

Telefon: +47 57 87 35 21

 [Nettside](#)

2 Folven Adventure Camp – Rimelig og populært blant motorsyklister

Pris: ca. 800 kr per natt

Telefon: +47 57 87 35 00

 [Nettside](#)

### **Dag 8: Stryn → Vikafjellet (ca. 280 km)**

Dagen byr på spektakulære fjelloverganger og smale veier, inkludert Sognefjellet, Norges høyeste fjellvei.

 Rute:

 Stryn → Loen (Fv60) → Olden → Sogndal (Fv55 via Sognefjellet) → Vikafjellet (Fv13)

Grusveier:

Vikafjellet (Fv13) har noen små gruspartier.

Lite trafikkerte veier:

Fv55 og Fv13 er gode alternativer til større veier.

#### **Stoppesteder:**

1 Loen Skylift (valgfritt besøk) (ca. 90 min fra Stryn)

Hvorfor stoppe her?

Spektakulær gondoltur til fjellet

Fantastisk utsikt


 [Les mer](#)

2 Sognefjellet – Norges tak (ca. 90 min fra Loen)

Hvorfor stoppe her?

Norges høyeste fjellovergang

 [Les mer](#)


 Lunsjsted:

 Bøverdalen ved Sognefjellet

Hvorfor stoppe her?

Fantastisk utsikt over Jotunheimen

Fint sted for lunsj i naturen

 Overnatting ved Vikafjellet:

1 Tveit Camping – Hyggelig plass ved Vik

Pris: ca. 700 kr per natt

Telefon: +47 57 69 66 15

 [Nettside](#)



2 Stalheim Hotel (litt dyrere, men med fantastisk utsikt)

Pris: ca. 900 kr per natt

Telefon: +47 56 52 01 22

 [Nettside](#)

### **Dag 9: Vikafjellet → Drammen (ca. 280 km)**

Den siste hele kjøredagen tar dere fra fjellene i Vik ned til Hardangerfjorden, gjennom Telemarks vakre landskap, og tilbake mot Østlandet.

 Rute:

 Vik → Voss (Fv13) → Granvin → Kinsarvik (Rv13) → Haukeli (E134, kun der nødvendig) → Rjukan (Fv362) → Kongsberg (Fv37) → Drammen

Grusveier:

Ingen større gruspartier på denne dagen, men Fv37 fra Rjukan har smale og lite trafikkerte veier.

Lite trafikkerte veier:

Fv362 og Fv37 gir en vakker og rolig rute tilbake mot Østlandet.

#### **Stoppesteder:**

1 Hardangerfjordbrua – Spektakulær utsikt (ca. 90 min fra Vikafjellet)

Hvorfor stoppe her?

En av Norges lengste hengebruer

Fantastisk utsikt over Hardangerfjorden

 [Les mer](#)


2 Rjukan – Historisk by i Telemark (ca. 90 min fra Hardanger)


Hvorfor stoppe her?

UNESCO-verdensarv

Tungtvannssaksjonen under 2. verdenskrig

 [Les mer](#)

 Lunsjsted:

 Gaustatoppen parkering (Rjukan)

Hvorfor stoppe her?

Flott utsikt mot Gaustatoppen

Mulighet for kort tur til toppen med bane

 **Oppsummering av turen:**

✓ Total distanse: Ca. 2500 km

✓ Grusveier: Gamle Strynefjellsvegen, Vikafjellet, noen småveier i Telemark

✓ Naturskjønne stopp: Snøhetta utsiktspunkt, Pollfoss, Sognefjellet, Hardangerfjorden, Gaustatoppen

✓ Severdigheter: Atlanterhavsveien, Veiholmen, Rjukan (UNESCO), Loen Skylift, Gamle Strynefjellsvegen